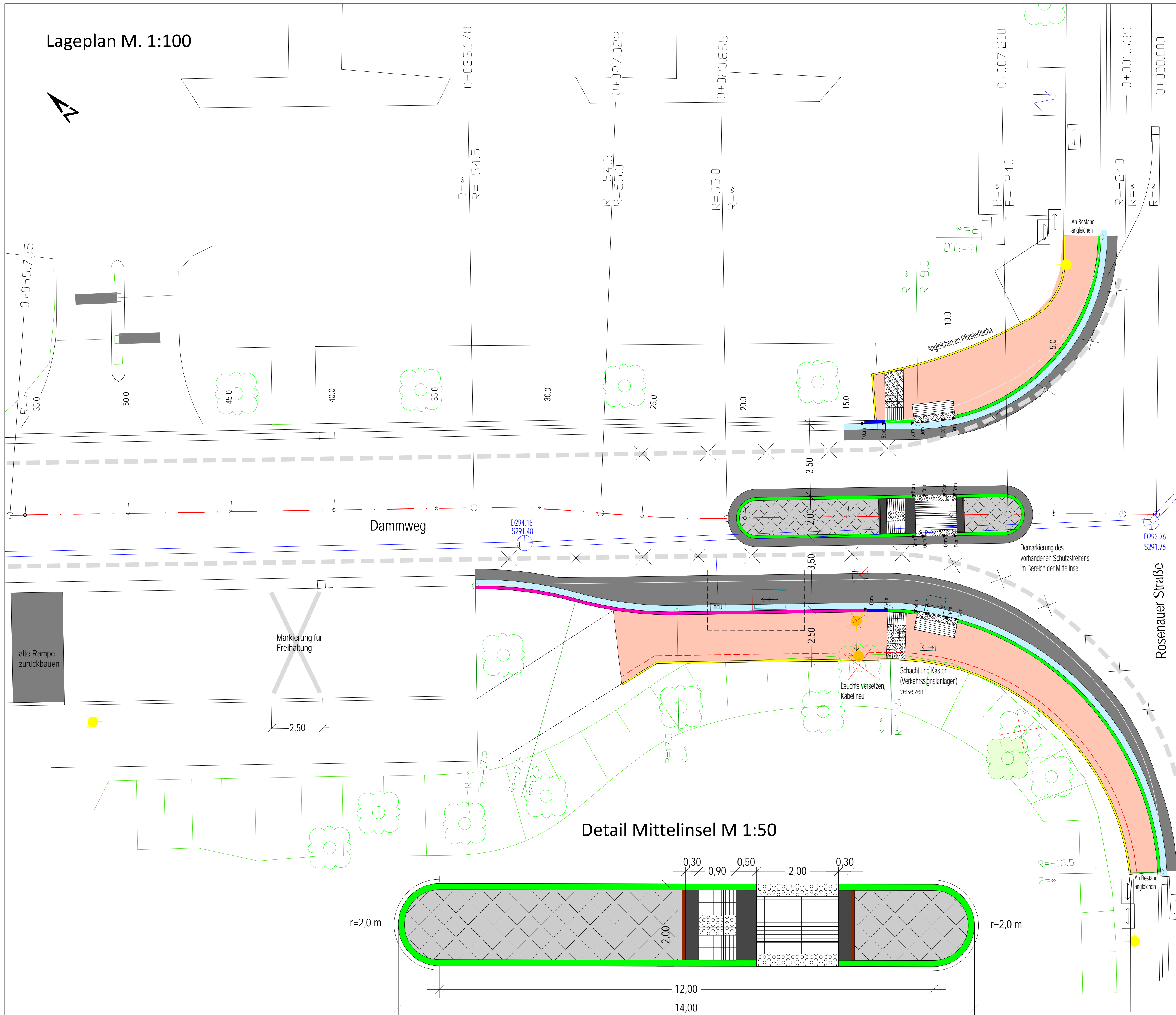

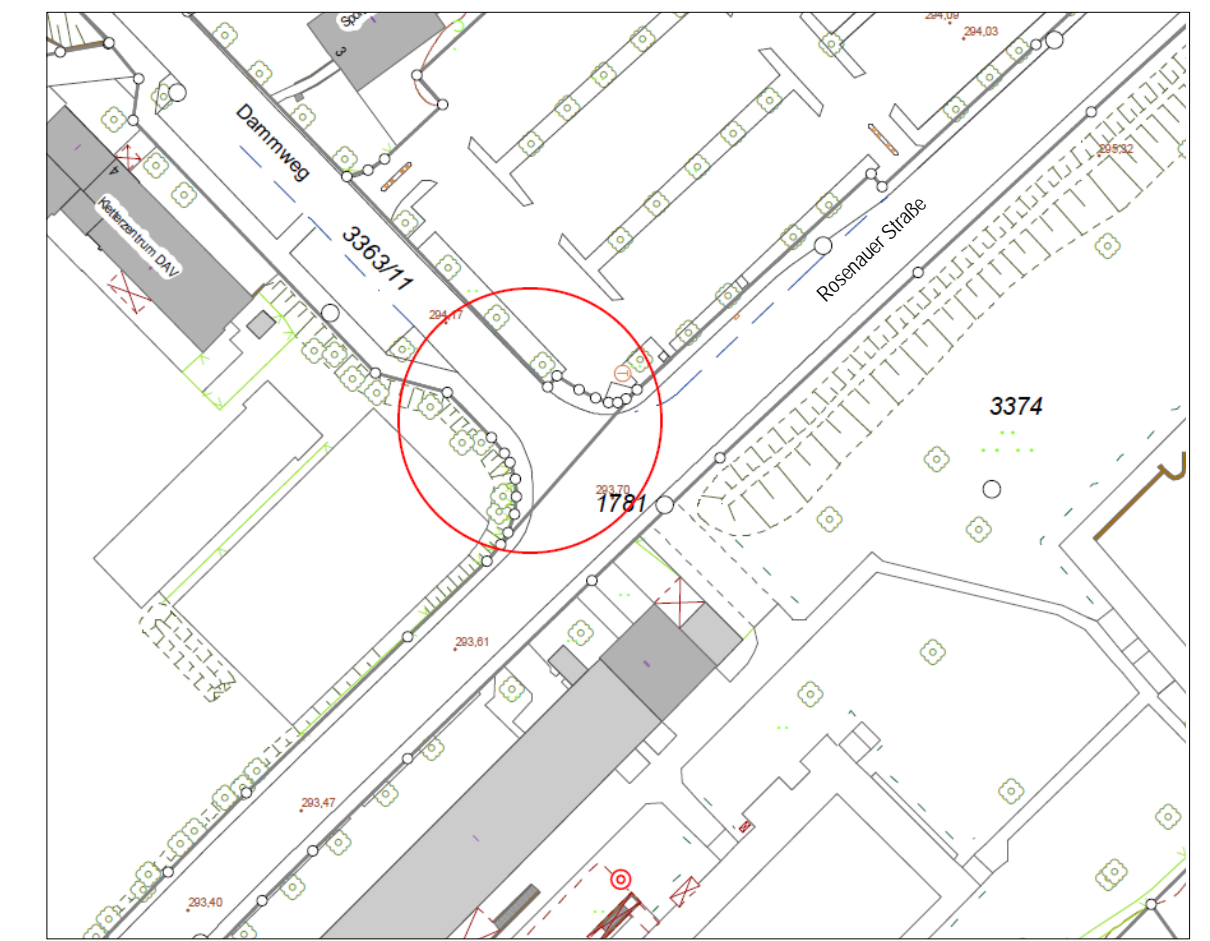


Lageplan M. 1:100

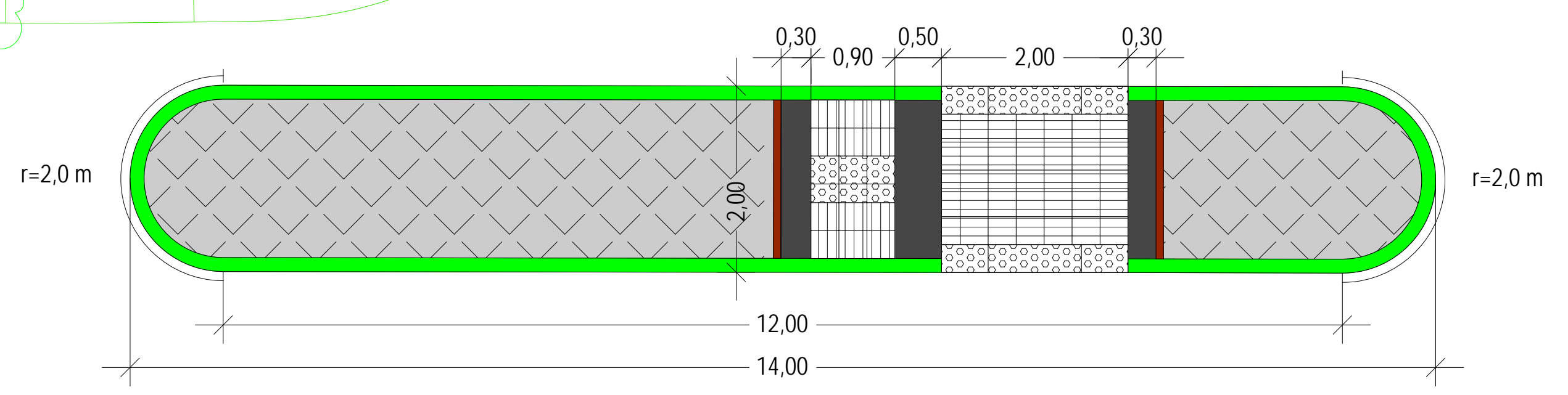


- ### Legende
- Fahrbahn neu (Asphalt)
 - Granitkleinsteinpflaster
 - Betonpflaster dunkel ca. 30x30 cm
 - Gehweg neu (Asphalt)
 - Hochbord 15/30 h=10
 - Rundbord 15/22 r=5 h=5
 - Tiefbord 8/25 h=5
 - Tiefbord 8/25 h=0
 - Übergangsbordstein Hochbord 15/30 auf Rundbord 15/22 r=5
 - Rinne 30/8
 - Grenzen
 - Straßenablauf
 - Schachtdeckel
 - Straßenlaterne
 - Anschlusskabel Straßenleuchte
 - Baum (Bestand)
 - Baumfällungen
 - neuer Baumstandort (Pflanzgrube b=1,5m l=2,5m t=1,0m)
 - Noppen- und Rillenplatten
 - Rollbord

Übersichtslageplan o. M.



Detail Mittelinsel M 1:50



Nr.	Änderung	Datum	Name	gepr. am
Ausführungsplanung				
Vorhaben				Anlage
Fußgängerquerung				Plan-Nr.
Bauliche Anlage einer Mittelinsel im				D 466
Dammweg				Tag
Lageplan				bearbeitet
M. 1:100/1:50				21.08.2018
				L. Keller B.Eng
				gezeichnet
				21.08.2018
				B. Lenz
				Kennlinie P
Vorhabensträger		Entwurfsvorfatter		
Kommunalunternehmen		Coburger Entsorgungs- und Baubetrieb AoR		
24.09.2018		21.09.2018		
(Datum)		(Datum)		
gez. Austen		gez. i.V. Knoch, i.A. Keller		
(Unterschrift)		(Unterschriften)		